

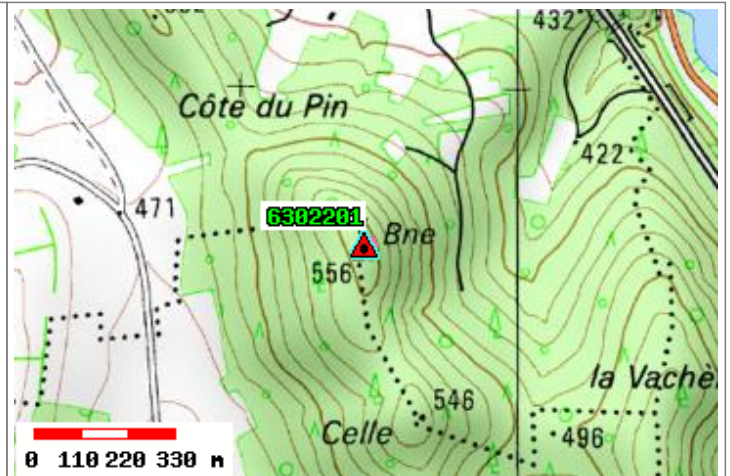
AUZAT-SUR-ALLIER I

Département : PUY-DE-DOME (63)
 Commune : AUZAT-LA-COMBELLE
 Lieu-dit :

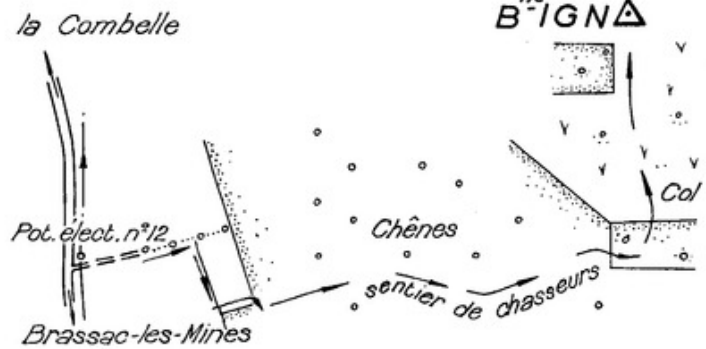
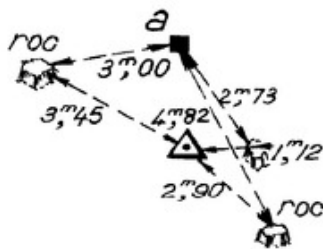
No du Site **6302201**

Site du Réseau de détail

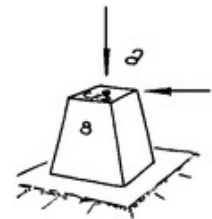
Ce site n'a pas été photographié !



Carte : 2633 SAINT-GERMAIN-LEMBRON



Bornes à 2km.9 - S.S.E. d'AUZAT-sur-ALLIER.
 Accessible à pied (Durée : 20 minutes).
 Sentier de chasseur à peine tracé.
 La borne se trouve sur le sommet Nord.



AUZAT-SUR-ALLIER I

Point : 1

Borne en granit gravée IGN (1954)

Point vu en place en 1955

Point : a

Borne cadastrale en béton gravée CFD et 8 : Face supérieure :

Tube en acier centre : Axe et sommet

Point vu en place en 1955

Avertissement

Compte-tenu des risques de déplacement des bornes ou autres points géodésiques, il est indispensable de rattacher vos opérations de topométrie à plusieurs points géodésiques proches, ceci afin de s'assurer de leur stabilité.

La responsabilité de l'IGN ne saurait être engagée en l'absence d'un tel contrôle.

Toute remarque concernant la destruction, la disparition ou le mauvais état des points géodésiques doit être signalée au Service de la Géodésie et du Nivellement : sgn@ign.fr

Système : ETRS 89 - Ellipsoïde : IAG GRS 1980 - Méridien origine : GREENWICH

Point	Longitude (dms)	Latitude (dms)	Hauteur (m)	Précision
1	3° 19' 23.5162" E	45° 26' 03.1952" N	607.87	< 10 cm
a	3° 19' 23.5078" E	45° 26' 03.2669" N	608.05	< 10 cm

Système : ETRS 89 - Projection : LAMBERT-93 - Système altimétrique : NGF-IGN 1969

Point	e (m)	n (m)	Précision plani	Altitude (m)	Précision alti
1	725270.42	6481694.92	< 10 cm	556.60	< 50 cm
a	725270.23	6481697.13	< 10 cm	556.78	< 50 cm